

# At the foot of the Mont Ventoux



From the 'STOP' sign, at the exit of the car park (on the outskirts of the village), go straight down the « Chemin de la Montagne », this is lined with cherry trees on your right.

Keep going and you will see the ochre cliffs on your right. (I)  
You will arrive on the "Chemin des Demoiselles Coiffées", (Young Ladies with Fancy Hair road), named after the famous natural sculptures you see which are made from ochre. Be sure to say hello to them ! Please be warned that this site is fragile, so be careful.

At the crossroads, turn left. Then visit the hamlet of Les Baux, and take the « Chemin de ronde ».

At the 'STOP' sign on the main road, go straight across to the "Chemin des Héritiers". You will pass by some magnificent cherry trees.

At the 'STOP' sign, turn left onto the D19 in the direction of Flassan. At the entrance to the village, turn left. Near the War Memorial, turn right towards the Place de la Mairie (Town Hall). It offers a refreshing break near the fountain.

Go across the square and then follow the « Chemin du Château ».  
At the crossroads with the « Chemin d'Aurel », go to your right (II).

At the 'STOP' sign, go straight ahead to the path in front of you. Then go onto the main D184 on your left. Then, take the first path on left. If you want to visit the lake, then go downhill and be careful to take the second path on your left « Chemin de la Degane ».  
Otherwise, take the path straight ahead « Chemin Fond » (III).

Once you reach the top of the hill, continue straight ahead. Let the bike take you to the Mormoiron Lake, where you can take part in various activities : swimming, tree-climbing, children's games, an ideal place for a picnic.  
At the bottom of the hill after the lake, the village of Mormoiron lies before you. Turn right in the direction of Flassan on the main D184.  
At the top of the small hill, follow left « les Maridats » (IV).

At the 'STOP' sign, turn right and take the main road which will take you directly to the village of Bedoin.  
Go through the village along the alley of trees which hosts a wonderful Provençal market every Monday morning.  
At the tourist office, take the roundabout on the right in order to get back to the car park.

## Alternative route linking up with another circuit :

Mormoiron-Mazan  
In Mormoiron, follow the direction of the Post Office. Continue straight ahead and head out of the village.  
Then, at the next crossroads, turn right and go down towards the Chapel Notre-Dame.  
Go along the left and you will arrive in the village of Mazan, in the car park opposite the tourist office.



Conception : COVE et SMAEMV - Impimé : De Rudder - Crédit photo : ADDRT 84 et Service Tourisme COVE

## Infos touristiques



**Office de tourisme de Bédoin**  
Place Portail Olivier - 84410 Bédoin  
Tél. 04 90 65 63 95  
office.tourisme.bedoin@wanadoo.fr  
www.bedoin.org

**Syndicat d'initiative de Mormoiron**  
Les Terrasses du Ventoux  
Le Clos - 84570 Mormoiron  
Tél. 04 90 61 89 73  
tourisme.mormoiron84@orange.fr




[www.provence-a-velo.fr](http://www.provence-a-velo.fr)  
[www.provence-cycling.com](http://www.provence-cycling.com)



Balades à vélo autour du Ventoux - Cycling ride around the Ventoux

# Aux portes du Ventoux

## At the foot of the Mont Ventoux



<b>Distance</b>	<b>22,4 km (13,9 miles)</b>	<b>Distance</b>
<b>Niveau</b>	<b>"Familial" "Family"</b>	<b>Level</b>
<b>Parking</b>	<b>Bédoin, parking à la sortie du village, direction le Mont-Ventoux.</b>	<b>Parking facilities</b>
<b>En cour de Balisage</b>		<b>In course of Signposted</b>

**Conseils et équipement :** En cas de doute sur l'itinéraire, poursuivre sur la route principale. L'équipement en vélo tout chemin est préférable.  
**Advices and equipment :** In case of doubt about direction, stay on the main road. Prefer hybrid bike equipment.

Vous pourrez admirer à travers ce circuit très familial toutes les facettes de la Provence. Outre ces paysages typiques composés de vignes et de vergers, les villages de Flassan et de Bédoin, tous deux parés d'ocres, offrent aux visiteurs leurs maisons colorées et de belles pauses au calme de leurs fontaines.

All along this trail, which is very suitable for families, you can discover all of the different facets of Provence. Visitors can not only admire the typical landscapes of vineyards and orchards, but also discover the colourful houses in the villages of Flassan and Bédoin, which are decorated with ochre, and enjoy beautiful breaks beside the peaceful fountains.

# Professionnels "Accueil Vélo"

## Loueurs Accompagnateurs

**2 Bédoin Location**  
00 33 (0)4 90 65 94 53  
info@bedoin-location.fr  
www.bedoin-location.fr  
Le Cours - 84410 Bédoin

**7 La route du Ventoux**  
00 33 (0)4 90 67 07 40  
sarldugeant@orange.fr  
www.larouteduventoux.com  
84410 - Bédoin

## Hébergements

**14 Hôtel restaurant des pins**  
00 33 (0)4 90 65 92 92  
hoteldespins@wanadoo.fr  
www.hotel-des-pins.fr  
Ch. des Crans - 84410 Bédoin

**15 Hôtel La Garance**  
00 33 (0)4 90 12 81 00  
info@lagarance.fr  
www.lagarance.fr  
Sainte Colombe - 84410 Bédoin

**16 Bélézy Provence**  
00 33 (0)4 90 65 60 18  
info@belezy.com  
www.belezy.com  
Domaine de Belezy F4N - 84410 Bédoin

**17 Les Florans**  
00 33 (0)4 90 65 60 10  
contact@lesflorans.com  
www.lesflorans.com  
Les Florans - 84410 Bédoin

## Terroir et lieux de visite

**2 Vignerons du Mont Ventoux VMV**  
00 33 (0)4 90 65 95 72  
caveau@bedoin.com  
www.vins-ventoux.fr  
Quartier La salle - 84 410 Bédoin

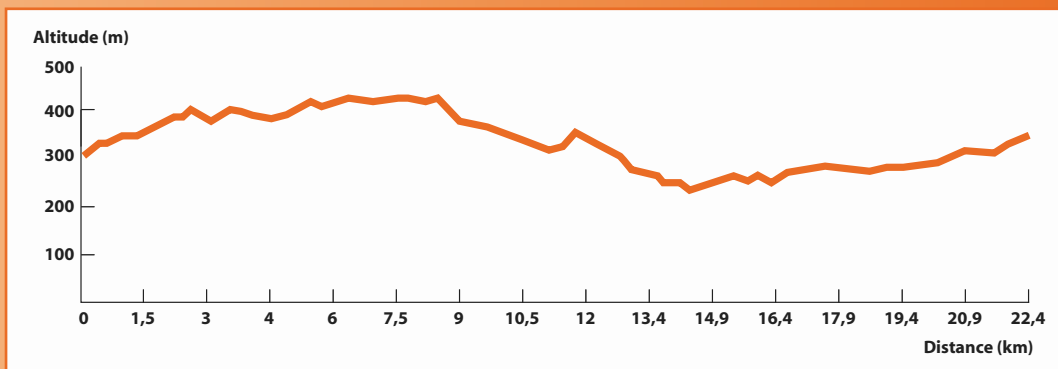
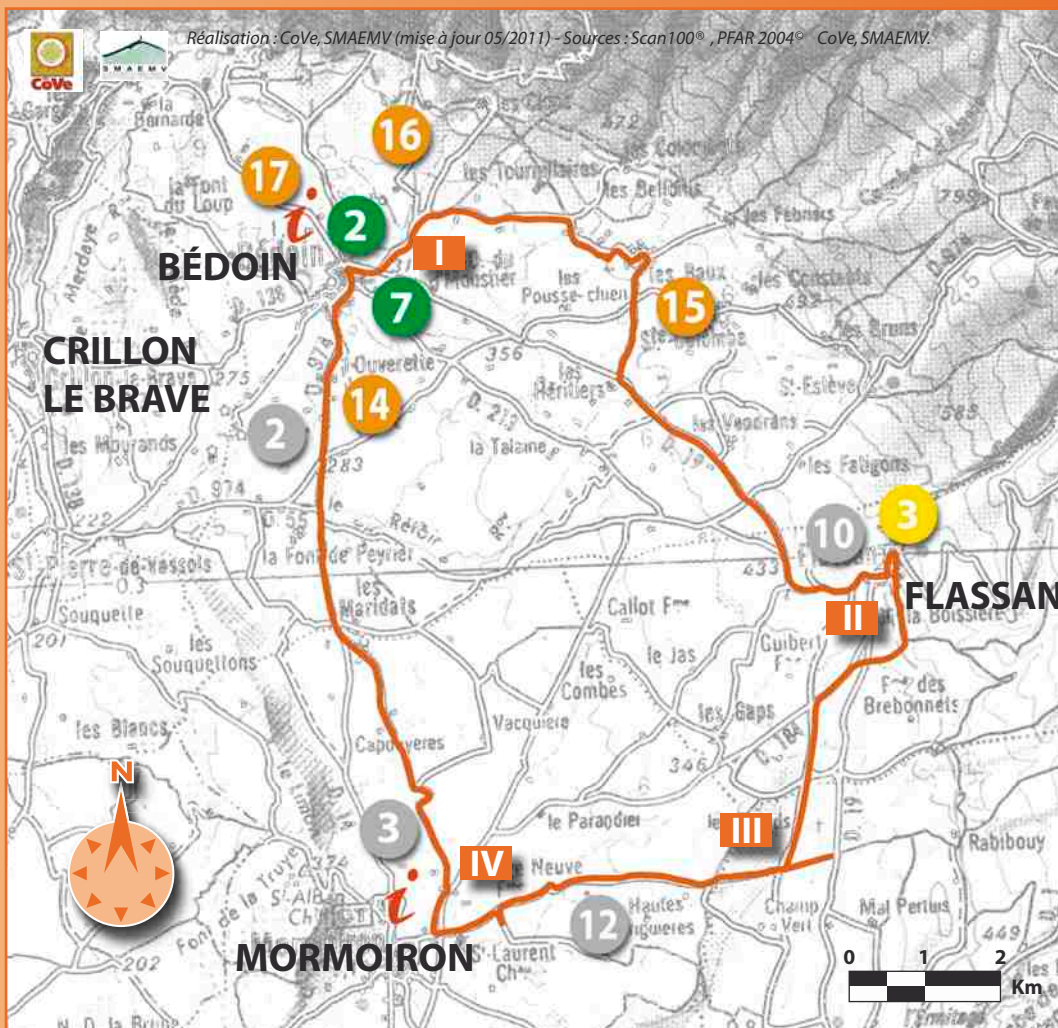
**3 Château Pesquié**  
00 33 (0)4 90 60 27 35  
thomas@chateaupesquie.com  
www.chateaupesquie.com  
Route de Flassan  
BP 60 - 84 570 Mormoiron

**10 Ruchofruit**  
Terroir et lieux de visite  
00 33 (0)4 90 70 24 33  
contact@ruchofruit.fr  
www.ruchofruit.com  
Combe de Canaud - 84410 FLASSAN

**12 Domaine Les Hautes Brigières**  
00 33 (0)4 90 61 71 97  
fxrimbert@aol.com  
www.hautes-brigieres.com  
84570 MORMOIRON

## Restaurant

**3 Chez Camille**  
00 33 (0)4 90 66 87 80  
restaurant.ventoux@orange.fr  
restaurant-chezcamille.e-monsite.com  
Le cours nouveau - 84410 FLASSAN



# Aux portes du Ventoux



En sortant du parking à la sortie du village de Bédoin, au stop prendre tout droit « Chemin de la Montagne » et longer les cerisiers à votre droite. (I)

Vous longez les falaises d'ocre sur votre droite. Gardez le chemin principal. Vous arrivez sur le chemin des Demoiselles Coiffées, célèbres sculptures naturelles d'ocres, ne manquez pas de les saluer ! Attention le site est fragile, merci de le respecter.

À l'intersection, prenez à gauche. Puis faites le tour du hameau des Baux par le « Chemin de ronde ».

Au stop, au niveau de la départementale, prendre tout droit « Chemin des Héritiers ». Vous longerez de magnifiques cerisiers. Au stop, prendre à gauche la D19 pour rejoindre Flassan. À l'entrée du village, prendre à gauche. Près du monument aux morts, prendre à droite la direction de la place de la mairie. Celle-ci vous offrira une petite pause rafraîchissante près de la fontaine.

Traversez la place et prendre « Chemin du Château ». Gardez le chemin goudronné à la sortie du village, « Chemin d'Aurel » (II).

Au stop au niveau de la départementale, prendre le chemin en face. Puis prendre à gauche la D184. Puis la première à gauche. Si vous souhaitez aller jusqu'au lac dans la descente soyez attentif et prenez la 2<sup>e</sup> route à gauche « Chemin de la Degane ». Sinon prenez en face « Chemin Fond » (III).

En haut de la montée, prenez toujours tout droit. Laissez vous porter jusqu'au lac de Mormoiron, où vous attendent diverses activités : baignade, accro-branche et jeux pour les enfants, lieu idéal aussi pour pique niquer.

En bas de la descente après le lac, le village de Mormoiron se situe en face de vous. Prendre à droite, la direction de Flassan par la D184, puis à gauche suivre « Les Maridats » (IV).

Au stop, prendre la départementale en tournant à droite. Vous rejoindrez directement le village de Bédoin.

Traverser le village en longeant le cours, qui accueille tous les lundis matin un magnifique marché provençal.

Au niveau de l'office de tourisme, prendre au rond-point à droite pour rejoindre le parking.

## Itinéraire de liaison

Dans Mormoiron, prendre la direction de la Poste. Continuer toujours tout droit et sortir du village.

Puis à la prochaine intersection prendre à droite et descendre jusqu'à la Chapelle Notre-Dame.

Longer à gauche, vous arrivez au village de Mazan, sur le parking en face de l'office de tourisme.