

Between plain and piedmont



On leaving the village hall car park in Caromb, take the direction of Modène (I). When you get to the Stop sign, be sure to admire the Porte du Rieu opposite you, a testimony of the medieval architecture which can still be seen in the village. Then you will skirt the vestiges of the former rampart which protected the dwellings from external attacks.

You will be surrounded by cherry trees and olive trees all the way to Modène, where the bell tower appears in the distance.

You pass next to the recently renovated castle then, in the centre of the village, stop near the wash house so as to contemplate the iron work at the top of the doorway which indicates the entrance of the formerly fortified village.

On the outskirts of the village, at the level of the cross, turn left onto the « Chemin de Crillon ».

At the Cove recycling point in Modène (II), two itineraries are possible :

Possibility of a short cut : Modène/Saint-Pierre-de-Vassols/Mazan/return to Carpentras.

Continue on the right in the direction of St-Pierre-de-Vassols. At the level of church, at the very heart of the village, turn right. At the bottom of the slope, follow the direction for Mazan. Follow the indications below as from point (VI).

To continue the itinerary : Modène/Crillon-le-Brave/Bédoin/St-Pierre-de-Vassols/Mazan/return to Carpentras.

Follow on the left in the direction for Crillon-le-Brave. The village, on its little hill, will appear opposite you. Be sure to admire the small low dry stone walls which mark the boundaries of the crops around you.

At the round-about, at the entrance of the village, we advise you to take a short break so as to admire the 60° view of the mountains and the surrounding plain.

For this, a little more effort is required, go up to the town hall car park near the famous statue of the knight.

At the bottom of the village, after the bend, follow the direction for Bédoin (III).

You will continue on your way in the pine forest among ochre cliffs, which look like superb natural sculptures.

(IV) At the Stop sign, at the entrance of Bédoin, you have the possibility of turning left for a short break in the village or you can continue your itinerary on the right going on the B-road.

The « Chemin des Jardins » (V) will give you the opportunity to enjoy the cool and the calm of the undergrowth and the lush green gardens by the path.

Then you reach the village of St-Pierre-de-Vassols. Be sure to have a drink at the fountain next to the church and to fill your flask !

On the outskirts of the village, at the level of the cross, follow the direction for Mazan.

(VI) At the Stop sign, near the oratory, cross the B-road and get back to the « chemin de Chante Perdrix ». Watch out ! Be careful.

After making your way among the AOC Ventoux vines, you arrive at the heart of Mazan, at the car park opposite the tourist office. Not far from there, near the Notre-Dame de Pareloup chapel, take the time to look at the Paleo-Christian sarcophagi (VII). There are over sixty of them !

On leaving the car park, follow the direction for Carpentras.

(VIII) On entering the town, you approach the deviation. At the round-about follow « la Peyrière ». Mind the traffic ! Then go through the hamlet of Serres.

On the outskirts of the hamlet, at the level of the oratory, the « Chemin de Serres à Caromb » (IX) will take you back to your departure point.

These paths offer a magnificent 360° view over the Ventoux, the Dentelles de Montmirail as well as the perched villages.

On arriving in Caromb, be sure to observe the famous avenue bordered with pine trees, on your right, which welcomes visitors coming from Carpentras.



Conception : COVE et SMAEMV - Impression : De Rudder - Crédit photo : ADDRT 84 et Service tourisme COVE

Infos touristiques



Office de tourisme de Bédoin

Espace Marie Louis Gravier - 84410 Bédoin
Tél. 04 90 65 63 95
office.tourisme.bedoin@wanadoo.fr
www.bedoin.org

Office de tourisme de Caromb

64 place du Cabaret - 84330 Caromb
Tél. 04 90 62 36 21
otcaromb@wanadoo.fr
www.ville-caromb.fr

Office de tourisme de Mazan


Place du 8 mai - 84380 Mazan
Tél. 04 90 69 74 27
info@mazantourisme.com

Office de tourisme de Carpentras

97 place du 25 août 1944 - 84200 Carpentras
Tél. 04 90 63 00 78
tourisme@carpentras-ventoux.com
www.carpentras-ventoux.com




www.provence-a-velo.fr
www.provence-cycling.com



Balades à vélo autour du Ventoux - Cycling ride around the Ventoux

Entre plaine et piémont Between plain and piedmont



Distance	33 km (20,5 miles)	Distance
Niveau	"Famille" "Family"	Level
Parking	Caromb, parking de la salle des fêtes	Parking facilities
En cour de Balisage		In course of Signposted

Conseils et équipement : En cas de doute sur l'itinéraire, poursuivre sur la route principale. L'équipement en vélo tout chemin est préférable.

Advices and equipment : In case of doubt about direction, stay on the main road. Prefer hybrid bike equipment.

En partance de Caromb, cet itinéraire offre une traversée paisible au milieu des vignobles AOC Ventoux sans oublier les autres cultures incontournables des communes traversées : oliviers, fraises, tomates, cerisiers, etc. Également, de nombreuses découvertes patrimoniales et paysagères vous raviront : fontaines de Caromb, campanile de Modène, village perché de Crillon-le-Brave, ocres de Bédoin, oratoires de St-Pierre-de-Vassols, sarcophages de Mazan...

Leaving from Caromb, this itinerary offers a peaceful meander through Ventoux AOC vineyards as well as other agricultural landscapes which should not be missed : olive trees, strawberries, tomatoes, cherries... You will also be delighted by the heritage and scenic sites : fountains in Caromb, bell tower in Modène, perched village in Crillon-le-Brave, ochres of Bédoin, oratory in Saint-Pierre-de-Vassols, sarcophagi in Mazan...

Professionnels "Accueil Vélo"

Loueurs Accompagnateurs

- 2** **Bédoin Location**
00 33 (0)4 90 65 94 53
info@bedoin-location.fr
www.bedoin-location.fr
Le Cours - 84 410 Bédoin
- 7** **La route du Ventoux**
00 33 (0)4 90 67 40
saridugeant@orange.fr
www.larouteduventoux.com
84410 Bédoin

Hébergements

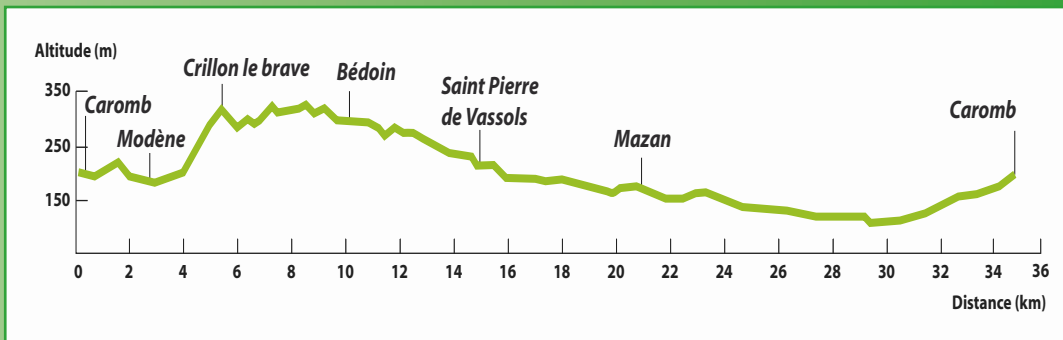
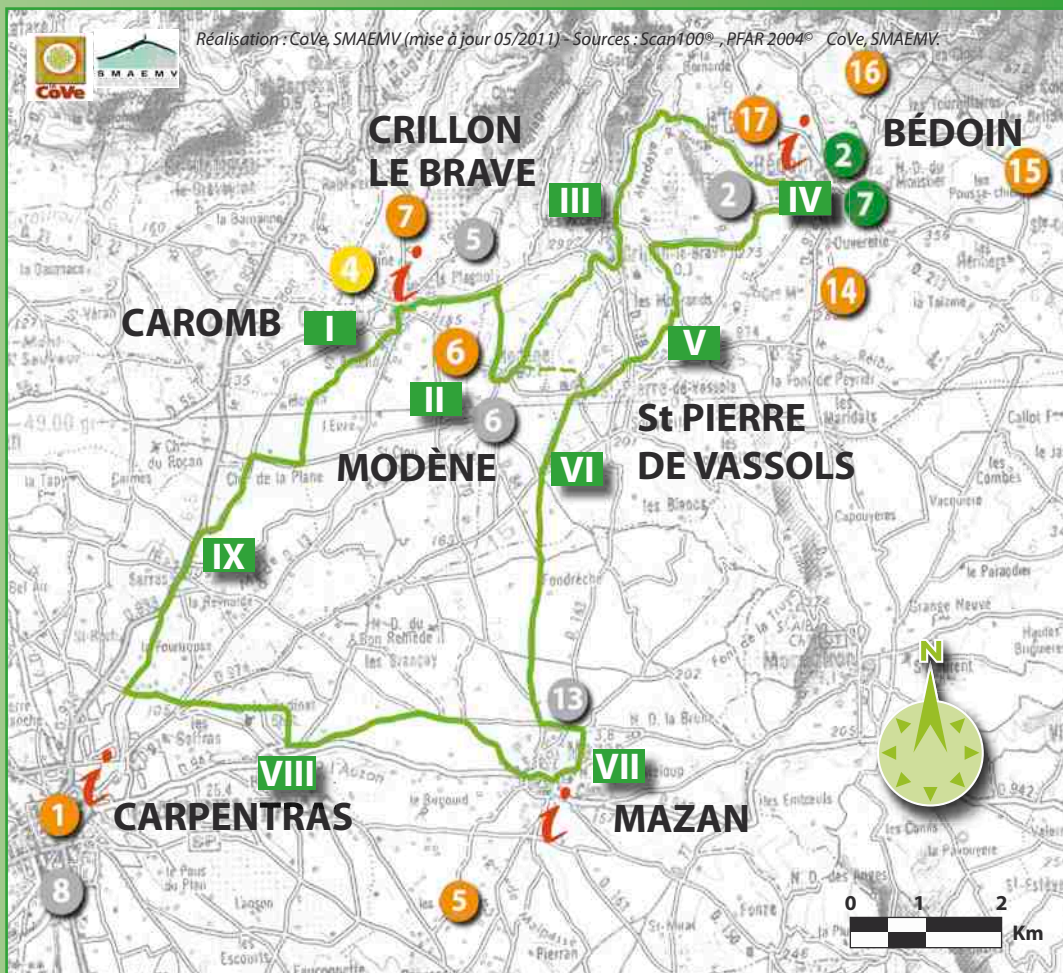
- 1** **Logis des jeunes du Comtat Venaissin**
00 33 (0)4 90 67 13 95
logis84@wanadoo.fr
www.carpentras-ventoux.com
Avenue Pierre de Coubertin
84200 Carpentras
- 5** **Mas de Java**
00 33 (0)4 90 69 89 12
contact@mas-java.com
www.mas-java.com
281 Chemin Pied Marin 2 - 84380 Mazan
- 6** **Villa Noria**
00 33 (0)4 90 62 50 66
post@villa-noria.com
www.villa-noria.com
Route de Mazan - 84330 Modène
- 7** **Villa Tina**
00 33 (0)4 90 62 58 94
contact@villatina.com
www.lavillatina.com
144 chemin Pied Mont du Bouquier
84330 Caromb
- 14** **Hôtel restaurant des pins**
00 33 (0)4 90 65 92 92
hoteldespins@wanadoo.fr
www.hotel-des-pins.fr
Ch. des Crans - 84410 Bédoin
- 15** **Hôtel La Garance**
00 33 (0)4 90 12 81 00
info@lagarance.fr
www.lagarance.fr
Sainte Colombe - 84410 Bédoin
- 16** **Bélezy Provence**
00 33 (0)4 90 65 60 18
info@belezy.com
www.belezy.com
Domaine de Belezy F4N - 84410 Bédoin
- 17** **Les Florans**
00 33 (0)4 90 65 60 10
contact@lesflorans.com
www.lesflorans.com
Les Florans - 84410 Bédoin

Restaurant

- 4** **Restaurant Le Vinaroz**
00 33 (0)4 90 35 69 23
263 cours République - 84330 Caromb

Terroir et lieux de visite

- 2** **Vignerons du Mont Ventoux VMV**
00 33 (0)4 90 65 95 72
caveau@bedoin.com
www.vins-ventoux.fr
Quartier La salle - 84410 Bédoin
- 5** **Domaine J&D**
00 33 (0)4 90 62 37 78
domaine-jd@orange.fr
www.vigneroindependant.com
31, route de Modène - 84330 Caromb
- 6** **Domaine La Réverie**
00 33 (0)4 90 62 34 57
domainelareverie@orange.fr
www.aoc-ventoux.fr
Quartier les Marelles - 84330 Modène
- 8** **Confiserie du Mont-Ventoux**
00 33 (0)4 90 63 05 25
confiserie.mont.ventoux@wanadoo.fr
www.berlingots.net
1184, Av D. Eisenhower - 84200 Carpentras
- 13** **Les Vignerons de Canterperdrix**
00 33 (0)4 90 69 41 67
magasin@cotes-du-ventoux.com
890, la Venue de Caromb - 84380 Mazan



Entre plaine et piémont



En sortant du parking de la salle des fêtes de Caromb, prendre la direction de Bédoin (I). En bas de la « Rue des Moulins », tournez à gauche, puis tout de suite à droite « Chemin de Crillon ». Vous longerez de chaque côté le vignoble Côte du Ventoux de Caromb. Après une petite descente, en arrivant dans le bois, prendre le chemin à droite qui monte légèrement. Cèseriers et oliviers vous accompagnent jusqu'à Modène, dont le fier campanile apparaît au loin. Une fois à l'oratoire, prendre à gauche et suivre la direction de Bédoin. Vous passerez à côté du château récemment rénové et le porche de l'ancienne mairie.

Attention à la descente à la sortie du village, tournez à gauche au niveau de la croix « Chemin de Crillon ».

Au point propre de la CoVe, longez la route gauche (III). Le village de Crillon-le-Brave, sur sa petite colline, se présente face à vous. Ne manquez pas d'admirer les petits murets en pierres sèches qui délimitent. Au rond-point, suivre la direction de Bédoin. À Modène, deux itinéraires s'offrent à vous :

Possibilité de raccourci : Modène/St-Pierre-de-Vassols/Mazan/retour sur Carpentras.

Suivre à droite la direction de St-Pierre-de-Vassols. Au niveau de l'église, en plein cœur du village, tourner à droite. En bas de la descente, suivre Mazan. Reprendre les indications ci-dessous à partir du point (VI).

Pour continuer l'itinéraire : Modène/Crillon-le-Brave/Bédoin/St-Pierre-de-Vassols/Mazan/retour sur Carpentras.

Suivre à gauche la direction de Crillon-le-Brave. Le village, sur sa petite colline, se présente face à vous. Ne manquez pas d'admirer les petits murets en pierres sèches qui délimitent les cultures autour de vous.

Au rond-point, à l'entrée du village, nous vous conseillons une petite halte pour admirer la vue à 360° sur les massifs et plaine environnants. Pour cela, encore un petit peu d'effort, monter jusqu'au parking de la mairie près de la célèbre statue du chevalier.

En bas du village, après le virage suivre la direction de Bédoin (III). Vous cheminerez dans la pinède, au milieu des falaises d'ocres, telles de superbes sculptures naturelles.

(IV) Au Stop, à l'entrée de Bédoin, vous avez la possibilité de prendre à gauche pour une petite pause dans le village ou alors poursuivez votre itinéraire à droite par la route départementale.

Le « Chemin des Jardins » (V) vous permettra de profiter de la fraîcheur, du calme des sous-bois puis des jardins verdoyants en contrebas du chemin.

Vous arrivez ensuite dans le village de St-Pierre-de-Vassols. N'hésitez pas à vous rafraîchir à la fontaine à côté de l'église et à remplir votre gourde ! À la sortie du village, au niveau de la croix, suivre la direction de Mazan.

(VI) Au stop, près de l'oratoire, traverser la départementale pour rejoindre le « chemin de Chante Perdrix ». Attention soyez prudents. Après avoir cheminé entre les vignes AOC Ventoux, vous arriverez au cœur de Mazan, sur le parking en face de l'office de tourisme.

À quelques pas de là, près de la chapelle Notre-Dame de Pareloup, prenez le temps d'observer les sarcophages paléo-chrétiens (VII). On en compte plus d'une soixantaine !

À la sortie du parking, suivre la direction de Carpentras.

(VIII) À l'entrée de la ville, vous arrivez près de la déviation. Au rond-point suivre « la Peyrière ». Attention au trafic ! Puis traversez le hameau de Serres.

À la sortie du hameau, au niveau de l'oratoire, le « Chemin de Serres à Caromb » (IX) vous reconduira à votre point de départ.

Ces chemins empruntés vous offrent une magnifique vue à 360°, sur le Ventoux, les Dentelles de Montmirail ainsi que les villages perchés. À l'arrivée sur Caromb, vous ne manquerez pas d'observer la célèbre allée des pins, sur votre droite, qui accueille les visiteurs en provenance de Carpentras.