

The Nesque's canion



(I) You will begin this cycling ride starting from the Terra Ventoux cellar in Villes-sur-Auzon. Taking the "Sault - Gorges de la Nesque" direction. Following directions marked out, you will discover a splendid road enjoying gorgeous points of view. After a climb of 22 km, you will start the descent to Monieux. Take the time to appreciate breathtaking views from one of the numerous belvederes. Downwards, before coming into the village you will see a "Plan d'eau", pleasant refreshing place for relaxation, game for children and nice walk.

(II) To continue, cross the Monieux's village centre by the little road on your left. After have passed through "La Loge" you have the possibility to visit "Sault" above you on your left.

(III) Following the itinerary, you will cross the « Croc » river taking the D943 bridge, in direction of "Saint Jean - Apt". Before "Saint Jean" you should make a halt to discover the panorama on "Monieux" and its "plan d'eau". The itinerary mash up the D942.



Alternative road :

(IV) After « Saint Jean », you have the possibility to take the alternative road and reduce your ride by the D96 "Plan d'eau" direction.

To finish your entire itinerary, keep the direction of "Méthamis" passing by "Saint Hubert". Don't forget to enjoy the "Rocher de cire" view. Take care about the low side of the road right side sagging down in some places.

(V) Still on the D5 road you will join « Chapelle Sainte Foy » where you will have the possibility to refresh yourself drinking water from the fountain. At your arrival in "Méthamis", you could visit the village or still ride on in "Villes-sur-Auzon" direction on the right at the exit of the village.

After "Saint-Estève", vous will take "La Ferme du Pezet" direction and following the itinerary go back the Terra Ventoux Cellar.



Conception : COVE et SMAEMV - Impimerie : De Rudder - Crédit photo : ADDRT 84 et Service tourisme COVE

Infos touristiques



Office tourisme de Monieux

Place Léon Doux - 84390 Monieux
Tél. 04.90.64.14.14
ot.monieux@wanadoo.fr
www.ot-monieux.com

Office de tourisme de Sault

Avenue de la Promenade - 84390 Sault
Tél. 04 90 64 01 21
info@saultenprovence.com
www.saultenprovence.com

Point info Villes-sur-Auzon

Tél. 04 90 40 49 82
point-infos@villes-sur-auzon.fr




www.provence-a-velo.fr
www.provence-cycling.com



Balades à vélo autour du Ventoux - Cycling ride around the Ventoux

Les gorges de la Nesque

The Nesque's canion



Distance	66 km (41 miles)	Distance
Niveau	"Sportif" "Experienced"	Level
Parking	Villes-sur-Auzon, parking de la cave coopérative Terra Ventoux	Parking facilities
Circuit balisé		Signposted itinerary

Conseils et équipement : En cas de doute sur l'itinéraire, poursuivre sur la route principale. L'équipement en vélo tout chemin est préférable.

Advices and equipment : In case of doubt about direction, stay on the main road. Prefer hybrid bike equipment.

Ce circuit incontournable emprunte la route touristique des "Gorges de la Nesque". Il est le plus « sportif » des circuits proposés. Vous pouvez cependant réaliser ce circuit sur deux jours grâce aux services proposés par le Réseau « Accueil Vélo ». L'ensemble des « Gorges de la Nesque » est une percée hydrogéologique où se dressent de monumentaux rochers. Un précipice borde la route jalonnée de tunnels et de belvédères tel celui du Castelleras faisant face au majestueux « Rocher du Cire ». À l'arrivée sur Monieux, vous découvrirez le Val de Sault et ses senteurs de lavande à l'approche de l'été. Le relief environnant donne à ce pays une agréable sensation de protection. Au retour vous traverserez la forêt du Javon, et rejoindrez par Méthamis le pays des Terrasses du Ventoux.

This itinerary which takes the tourist road of the « Gorges de la Nesque », stays the most « sporting » road proposed. You can choose to run this itinerary in two day thanks to "Cyclist Welcome" services. The "Gorges de la Nesque" are a beautiful hydrogeologic breakdown where draw up themselves fantastic rocks. An abyss follows the road, marked out by tunnels and by belvederes as the one of Castelleras in front of the majestic "Rocher du Cire". At your arrival in Monieux, you will discover the "Val de Sault" and its lavender fragrances when the summer comes. The surrounded relief gives to this country a pleasant sensation to be protected. On the way back, you will cross the "Forêt du Javon", and will join by Méthamis the country of the "Terrasses du Ventoux".

Professionnels "Accueil Vélo"

Loueurs Accompagnateurs

1 Albion Cycle
00 33 (0)4 90 64 09 32
contact@albioncycles.com
www.albioncycles.com
Route de Saint-Trinit - 84390 Sault

4 Vélo Relax
00 33 (0)4 90 11 72 65
velorelaxduventoux@gmail.com
www.velorelaxduventoux.com
Le Cours - 84570 Villes sur Auzon

6 Ventoux Bikes Trip
00 33 (0)6 08 78 54 71
info@ventoux-bikestrip.com
www.provtt.com
Moulin de la Fontaine - 84390 Monieux

Hébergements

8 Gîtes du hameau de la loge
00 33 (0)4 90 64 00 38
anne-marie.archange@orange.fr
La Loge - 84390 Sault

10 Gîte de Saint-Hubert
00 33 (0)4 90 64 04 51
Route de Méthamis - 84390 Monieux

12 Hôtel restaurant Le Louvre
00 33 (0)4 90 64 08 88
info@louvre-provence.com
louvre-provence.pagesperso-orange.fr
Place du Marché - 84390 Sault

19 Le Viguiér
00 33 (0)4 90 64 04 83
le.viguiér@wanadoo.fr
www.leviguiér.com
Jas du Viguiér - 84390 Monieux

Restaurants

1 Restaurant Les P'tits Bonheurs
00 33 (0)4 90 61 87 70
ptitsbonheurs@wanadoo.fr
www.ptitsbonheurs.fr
Avenue Jean Jaurès - 84570 Villes/Auzon

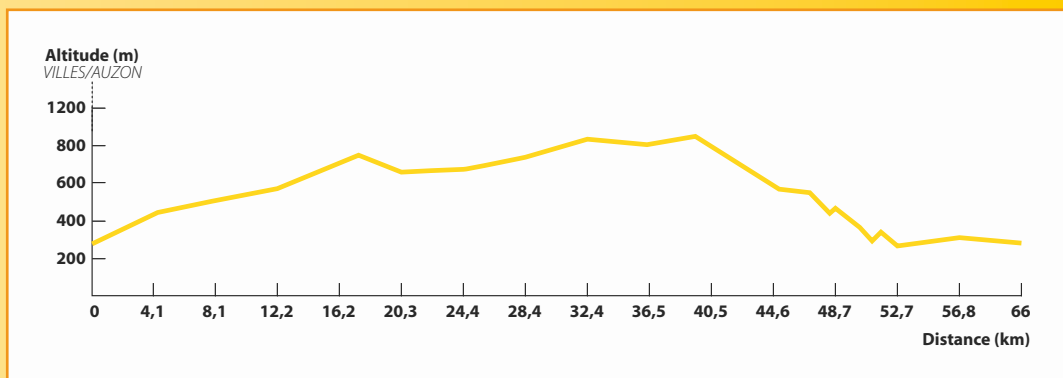
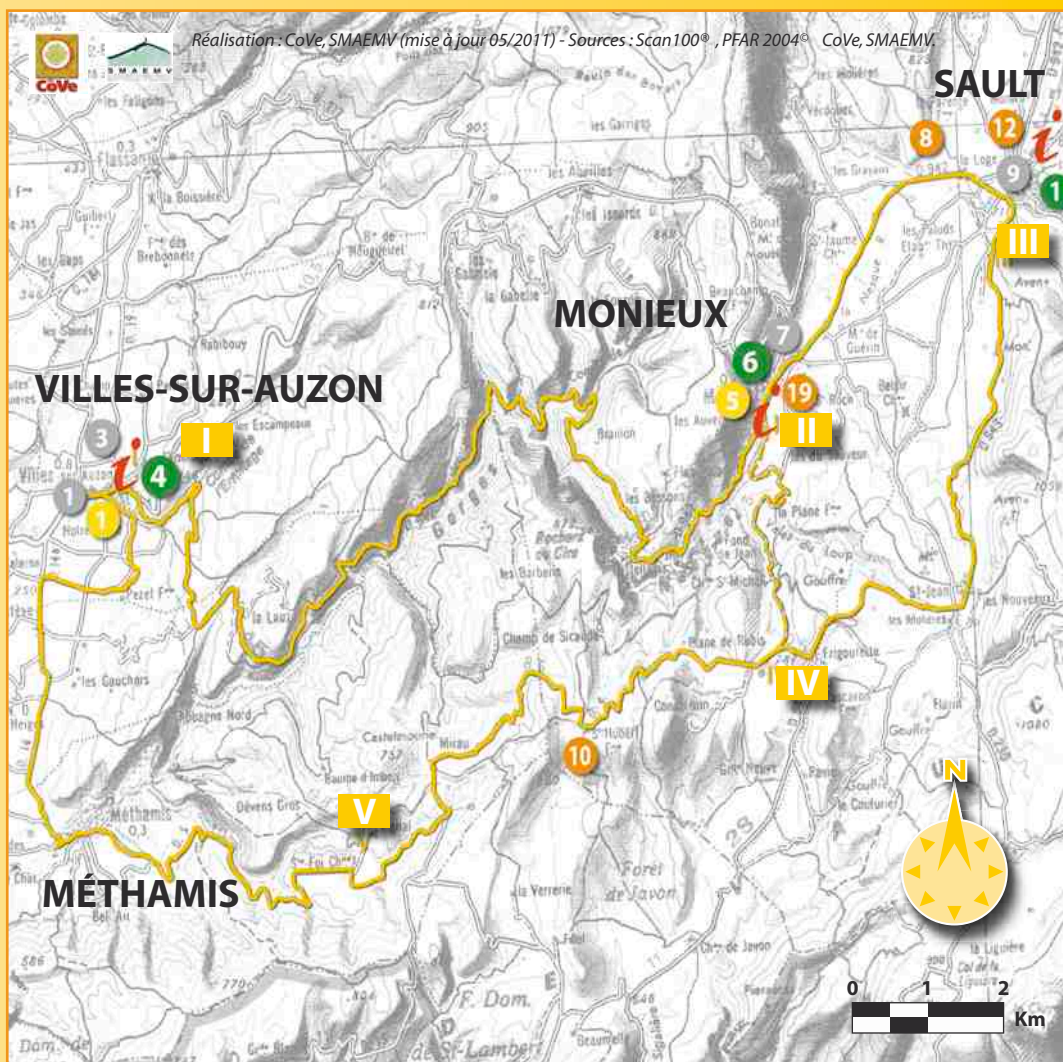
5 Restaurant les Lavandes
00 33 (0)4 90 64 05 08
www.restaurant-les-lavandes.fr
Place Léon-Doux - 84390 Monieux

Terroir et lieux de visite

1 Terra Ventoux
00 33 (0)4 90 61 79 47
cenotourisme@cave-terraventoux.com
www.terraventoux.fr
84570 Villes/Auzon

7 Musée de la truffe
00 33 (0)4 90 64 16 67
musee.de-la-truffe@orange.fr
www.musee-delatruffeduventoux.com
Le Moustier - 84390 Monieux

9 Nougat André Boyer
Terroir et lieux de visite
00 33 (0)4 90 64 00 23
infos@nougat-boyer.fr
www.nougat-boyer.fr
84390 Sault de Vaucluse



Les gorges de la Nesque



(I) Vous pouvez commencer cet itinéraire en partant du parking de la cave coopérative Terra Ventoux de Villes-sur-Auzon en suivant la direction Sault - Gorges de la Nesque. En suivant les directions indiquées par le balisage, vous allez vous engager sur la magnifique route des Gorges de la Nesque offrant de magnifiques vues. Après une montée de 22 km, vous amorcerez une descente vers le village de Monieux et aurez à loisir de faire une pause à l'un des points d'observation et d'information qui jalonnent cette route. À l'approche du village de Monieux, vous apercevrez en contrebas le plan d'eau. Ce site rafraîchissant est idéal pour un moment de détente, les balades et les jeux.

(II) Pour continuer votre itinéraire, traversez le centre de Monieux en empruntant la nuelle remontant légèrement sur la gauche à l'entrée du village. Après avoir traversé le hameau de la Loge, vous avez la possibilité de visiter le village de Sault qui surplombera la route sur votre gauche.

(III) Pour poursuivre sur le circuit, vous traverserez la Croc en empruntant le pont de la D943 en direction de Saint-Jean - Apt. Avant de rejoindre le hameau de Saint-Jean vous pourrez profiter d'un superbe panorama sur le village de Monieux et son plan d'eau. Vous continuerez le circuit en gardant la D942.



Variante :

(IV) Plus loin vous aurez la possibilité d'emprunter la variante pour rejoindre Monieux et écourter votre balade par la D96 en direction du plan d'eau.

Pour terminer la grande boucle, poursuivre en direction de Méthamis en passant par Saint-Hubert sans oublier de jeter un coup d'œil au Rocher du Cire. Soyez prudent car le bas-côté de la route peut-être affaissé par endroits.

(V) En restant sur la D5 vous atteindrez la Chapelle Sainte-Foy vous aurez la possibilité de vous désaltérer à la fontaine d'eau potable. Arrivé à Méthamis, vous aurez la possibilité de visiter le village ou de poursuivre dans la continuité du circuit en direction de Villes-sur-Auzon à droite en sortie du village.

Après le hameau de Saint-Estève vous emprunterez la direction de la Ferme du Pezet. En poursuivant sur le tracé, vous rejoindrez la cave Terra Ventoux.